

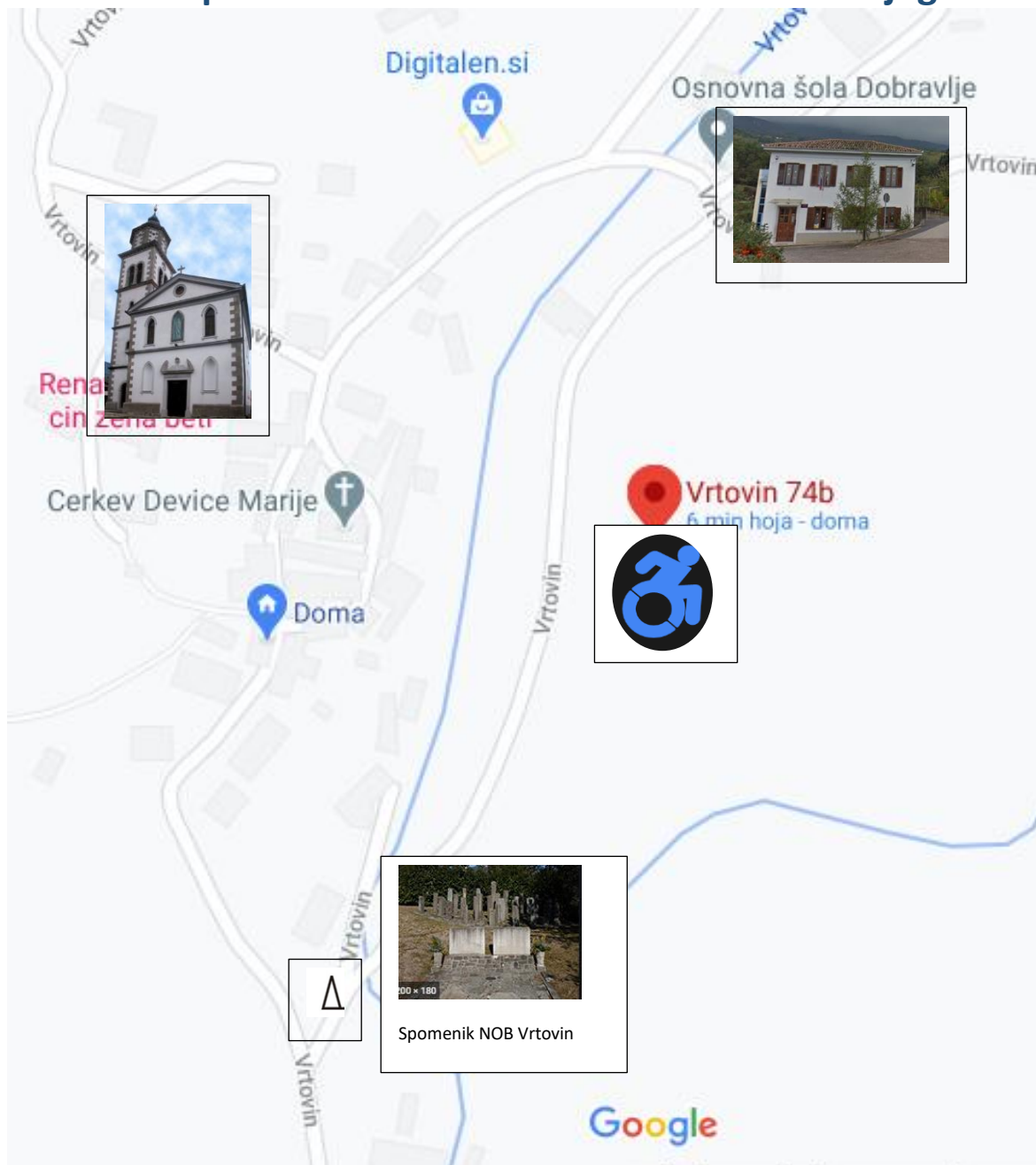
POJDI Z MANO

...

Učenci 7.c vabijo na potep ...

POJDI Z MANO

na krožno pot skozi zaselek Vas v Vrtovinu od mojega doma



To je zemljevid zaselka Vas vasi Vrtovin.

Vrtovin sestavljajo zaselki, ki so nanizani od glavne ceste na jugu do sredine strmega pobočja Kuclja. Največji zaselek v kraju je **Vas** med **Malim brdom** (Brdcem) in **Brdom**. Južno od Vasi, kjer so cerkev, šola in pokopališče, so **Grželi**, **Čebuli**, **Fužina**, **Guli** in **Stovška vas**, severno pa **Krti**, **Šateji**, **Subani**, **Jama**, **Kocjani**, **Rebki**, **Črmeli**, **Guštin**, **Fevči** in **Lozarji**. Skozi vas teče potok Vrtovinšček, ki se zliva v reko Vipavo, od sosednjih Kamenj pa Vrtovin loči potok Malenšček.

Pot začneš pri meni doma. Nato zaviješ levo in greš mimo OŠ Dobravlje, podružnica Vrtovin, prečkaš most čez potok Vrtovinšček. Pot nadaljuješ skozi zaselek Vas, v katerem je cerkev sv. device Marije.

CERKEV SV. DEVICE MARIJE - gotska, večkrat predelana cerkev hrani na oltarju **LESENO GOTSKO PLASTIKO MARIJE Z OTROKOM** iz 15. stoletja. Detajli zvonika in prezbiterija dokazujejo, da je cerkev na tem mestu stala že v 15. stol., nad glavnim portalom se nahaja grb iz 17. stoletja, baročna notranjščina pa hrani oltar iz druge polovice 18. stoletja.

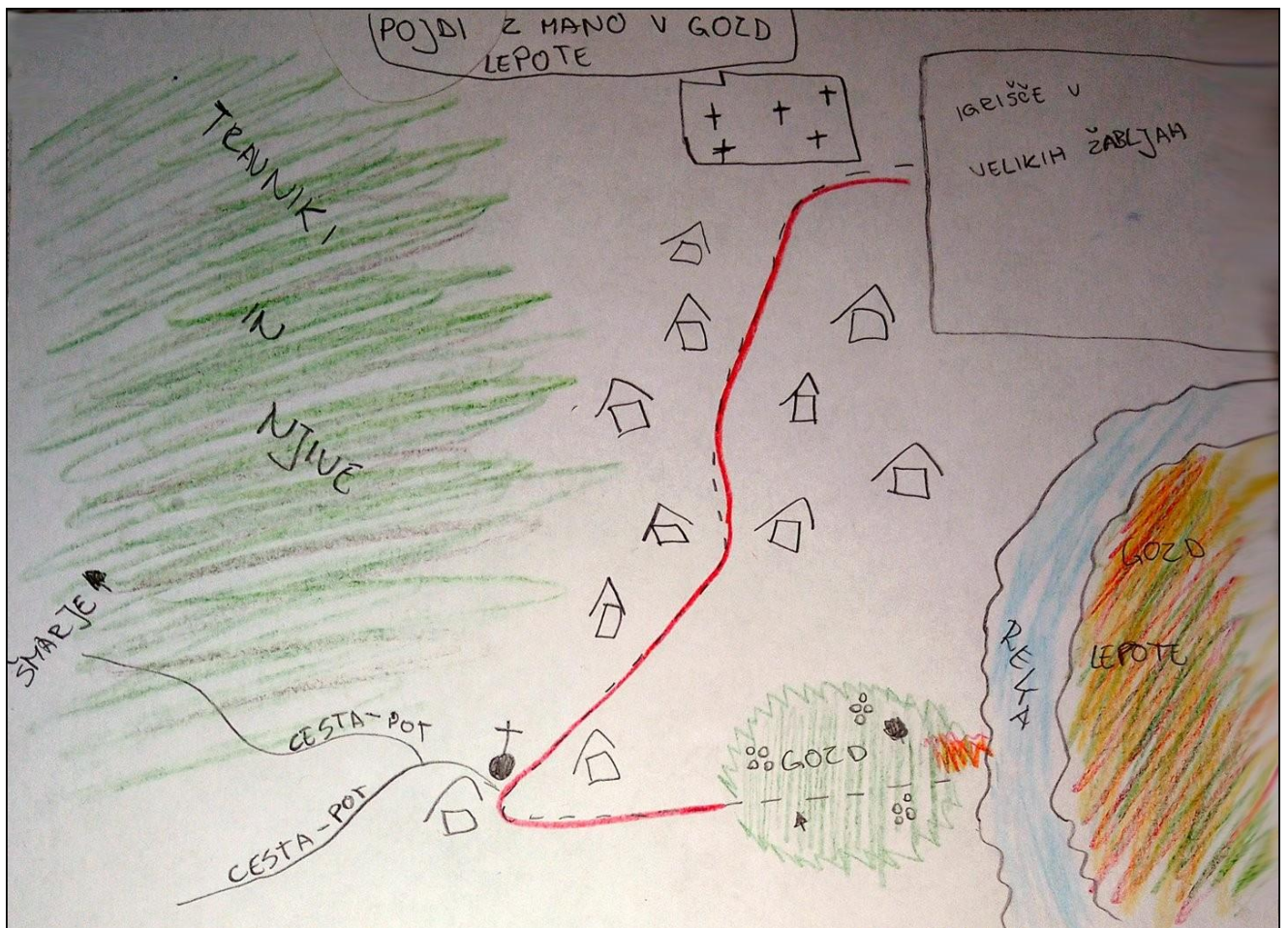
Nato pot nadaljuješ do spomenika padlim borcem NOB.

SPOMENIK PADLIM BORCEM v NOB je delo kiparja in geomata Marka Pogačnika, sestavljajo ga kamniti podboji vrtovinskih hiš, postavljeni v smeri Kuclja, in simbolizirajo izgube, ki so jih utrpele družine, s pomenom hišnega vogala.

Nato zaviješ levo, spet prečkaš most čez potok Vrtovinšček in nadaljuješ pot do mojega doma.

Miha Šuligoj, 7.c

Gremo v Gozd lepote



To je zemljevid poti ki vodi v "neznan" gozd v Velikih Žabljah. Pot začneš pri igrišču, nato greš po cesti naprej, (za pot v Šmarje) dokler ne prideš do prve kapelice. Nato zaviješ na desno pot, ki na njeni poti vidiš da začenja zmanjkovati hiš. Ko greš mimo hiš boš videlka majhen most, greš po njem, in zagledaš pot ki te pelje v gozd in greš ponje. Na poti moraš paziti na blato in udrtine. Takoj ko prideš do gozda stopiš naprej. Na desni strani vidiš roža cvetove in ko slediš rožnatim cvetovom na koncu prispeš do lepega mesta za kopanje, ki je obdan z različnimi barunimi rastlinami.

Gremo do »žlahte«

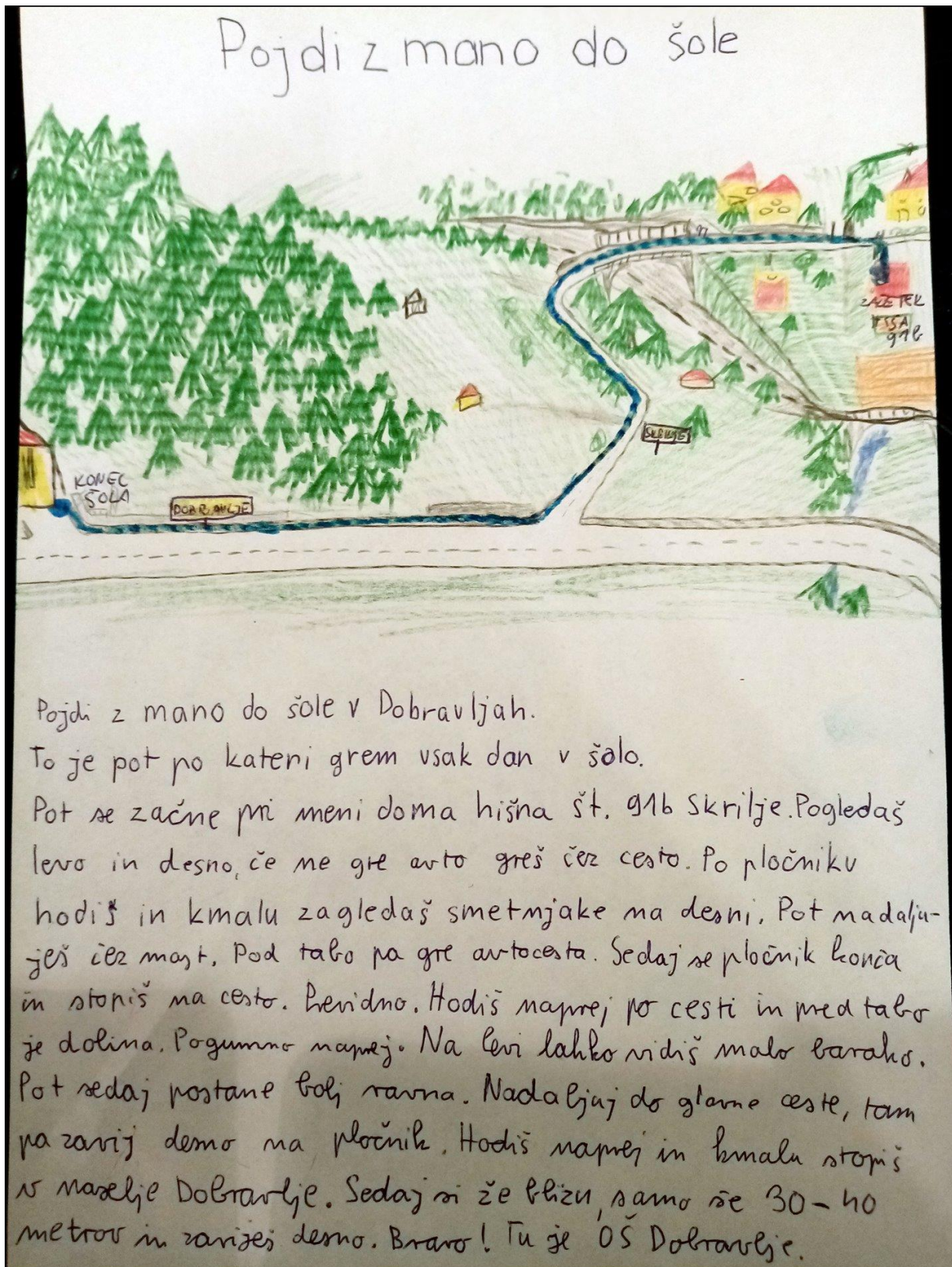


POJDI Z MAHO DO SORODNIKOV

Pot začneš pri meni doma (Dobravlje 5b)
Pot nadaljuješ po regionalni cesti, ki vodi proti
Novi Gorici (odpraviti se moraš v tej smeri) Ko
zagledaš smetnjake zaviješ na trojco desno. Tam
vodi navadna betonirana cesta. Med potjo zagledaš
tudi most. Odpraviš se pod most in pot nadaljuješ
naprej. Ko zagledaš, da se cesta odcepi na
dve navadni cesti. Takrat zaviješ na trojco levo in
pot nadaljuješ po cesti. Med potjo bi moral
zagledati še ene smetnjake. Takrat veš da si
na pravi poti in pot nadaljuješ naprej. Čez
~~pot~~ kakšnih 500 metrov boš pred sabo zagledal
veliko hišo z trotami. Hišo stazita dva psa,
ki se ju lahko boza saj sta lep vzgojena.

Ela Mermolja

Pojdi z mano do šole



Pojdi z menoj di Malnščka



MALENŠČEK

Začela bom opisovati pot od meje
hiše naprej. Tako, ko

-1. / Tako, ko prideš nacesto, greš
samo proti gor.

-2. / Potem boš takoj za ovinkom kjer
so nalevo grozdje in nadesno trava, boš
videl makadamsko pot. Greš potisti poti.

-3. / Greš samo nglj, potem boš videl
pot lavelo in nadesno. Greš pot, ki gre
nalevo. In samo na glj.

-4. / Ko prideš navrh, greš nalevo. In samo
neglj.

-5. / Potem prideš do neke poti in greš
nalevo tam, kjer je samo puščica.

-6. / Potem greš samo navarnost.

IN PRIŠEL SI DO CILJA. (Malenšček)

-7. / Nacaj se gre po isti poti.

POJDI Z MANO NA RAZGLEDNO TOČKO

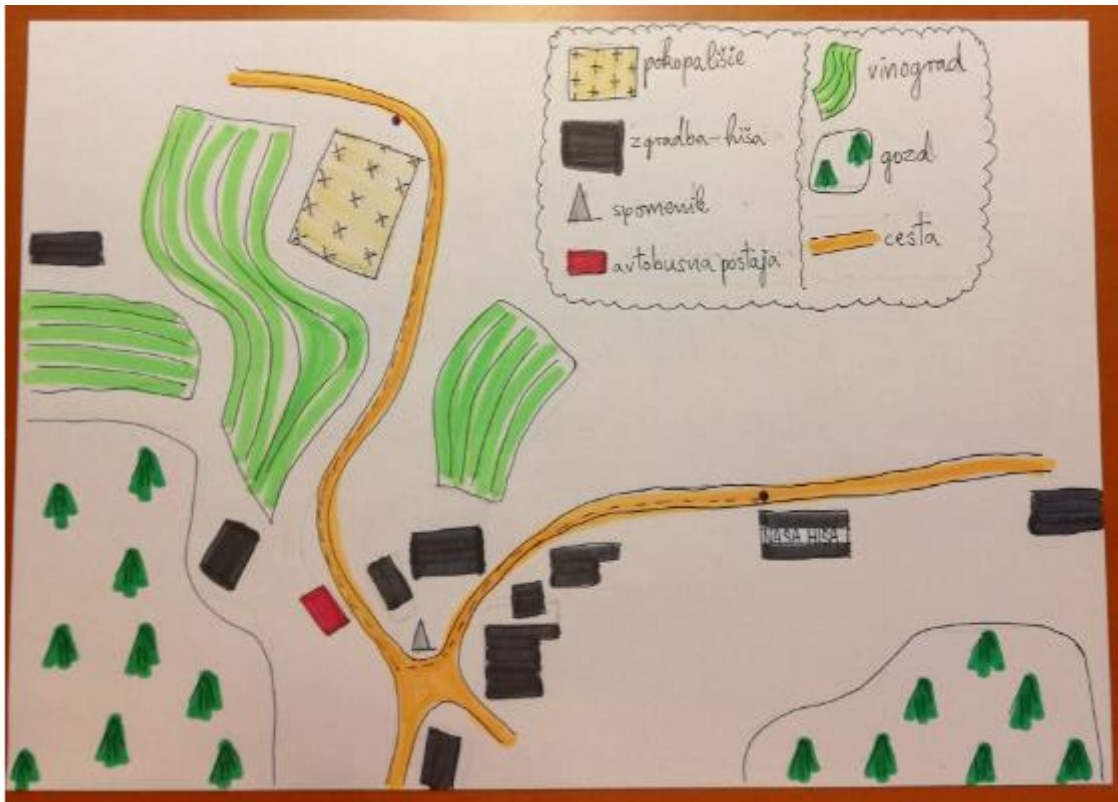


Najprej greš mimo hiš in prideš na makadamsko pot
na desni boš zagledal majhno barako,
greš naprej kmalu boš na levi strani zagledal trte,
čez 50 metrov boš na desni videl igrišče tam zaviješ levo,
še malo hodiš in spet zaviješ levo potem prispeš na cilj.

Patrik Beltram

POJDI Z MANO na POKOPALIŠČE

Na Brjah



To je zemljevid dela Brij.

Pot začneš pri naši hiši,
nato greš mimo sosedov, centra vasi,
prečkaš cesto.

Na levi strani vidiš avtobusno postajo,
na desni so hiša in zid.

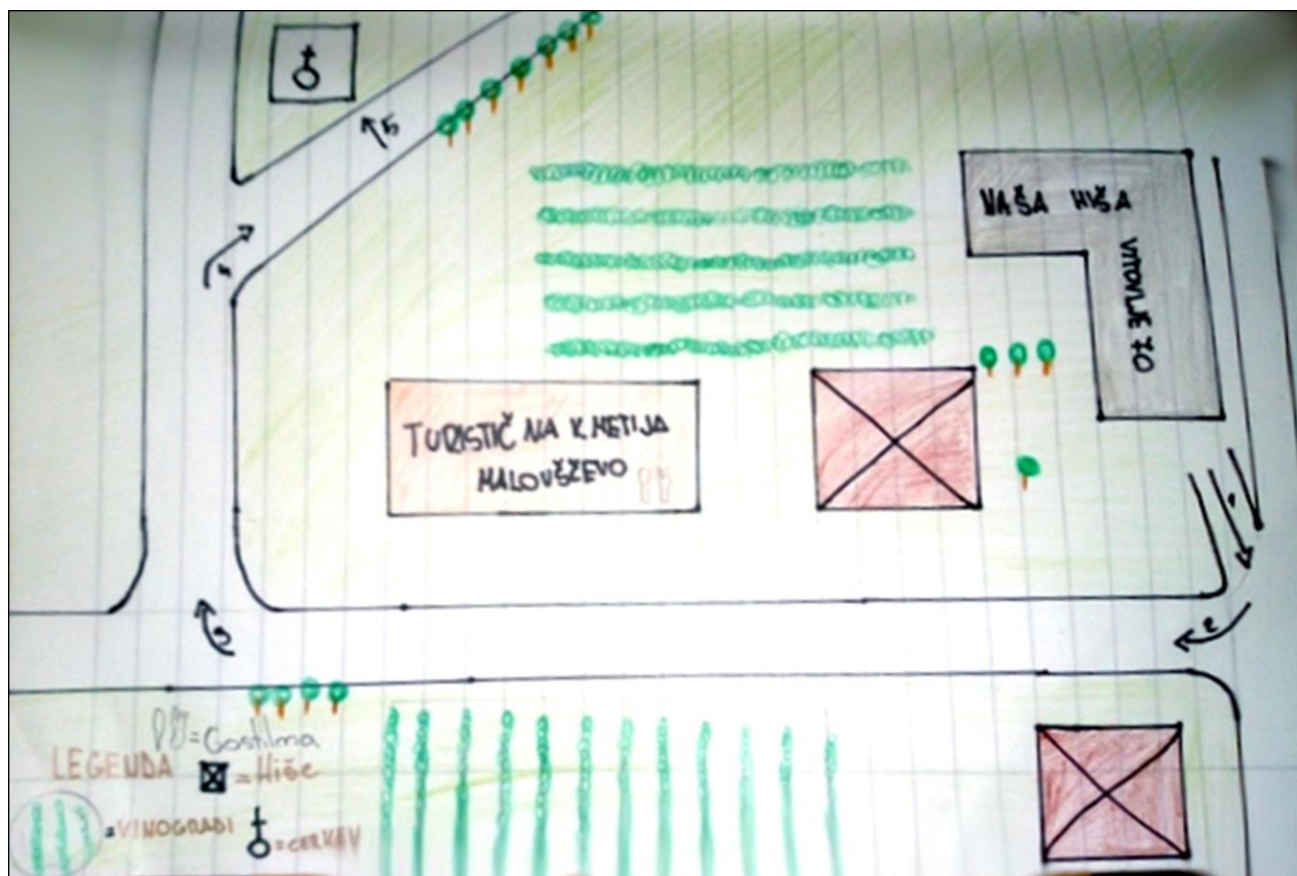
Pazi da te ne povozi avto.

Na koncu zagledaš brejsko pokopališče.

Nazaj se vrneš po isti poti.

Lara Furlan, 7.c

Pojdi z mano na sprehod do cerkvice sv Lucije

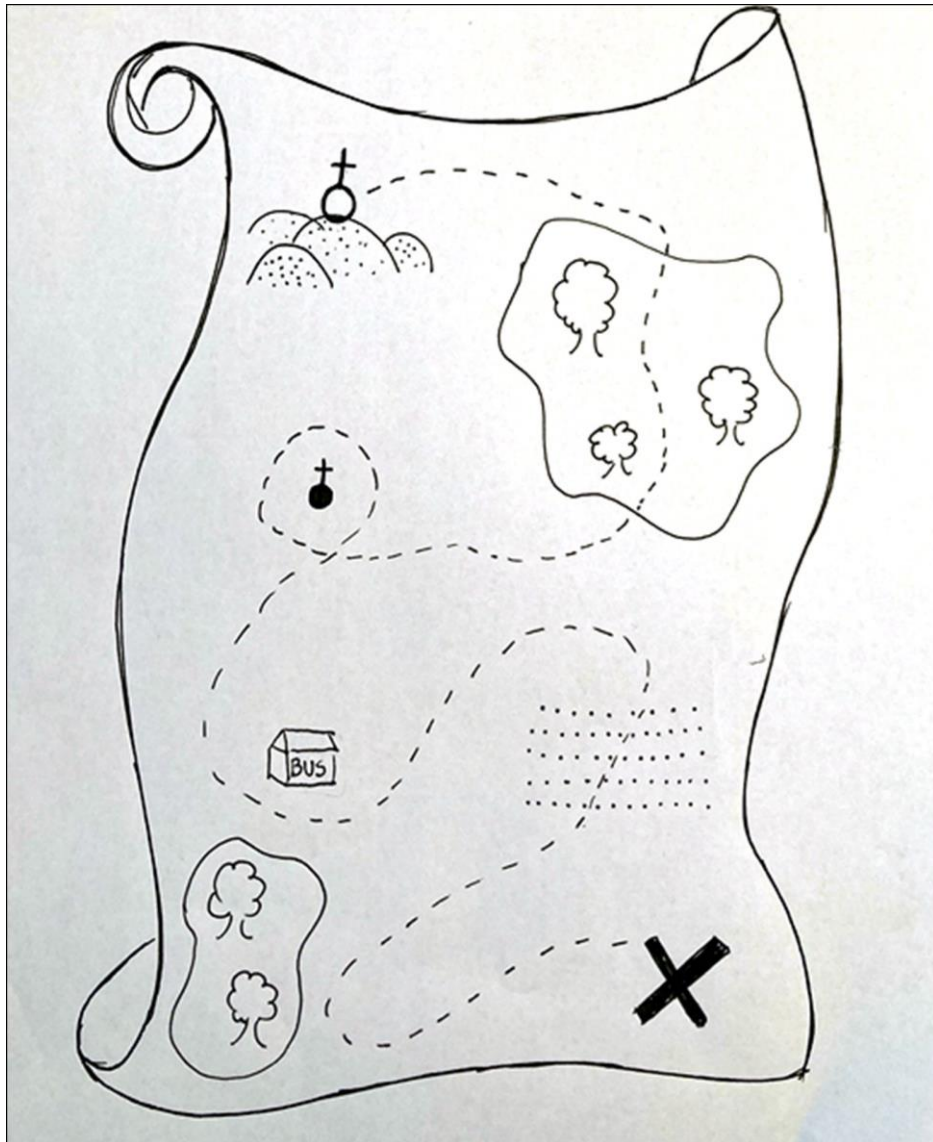


PUŠČICE:

1. Iz našega dvorišča zapelješ na glavno cesto.
2. Nato zaviješ ostro desno voziš naravnost, mimo Turistične kmetije Malovščevo.
3. Nato zaviješ desno in voziš naravnost.
4. Še enkrat zaviješ desno in se pelješ malo naprej.
5. In na desni zagledaš cerkev.

Karin Bratina

POJDI Z MANO V MALE ŽABLJE



To je zemljevid poti iz Vipavskega Križa v Male Žablje.

Pot začneš pri cerkvi v Vipavskem Križu spustiš se po hribu in se prebiješ skozi gozd. Pot nadaljuješ, dokler ne prideš do kapelice, ki jo obkrožiš. Po nadaljnji hoji boš na svoji levi videl avtobusno postajo. Pot nadaljuješ do vinograda, skozi katerega moraš čim prej priti, saj je kmet zelo nezadovoljen, če kdo hodi po njegovem vinogradu. Pot nadaljuješ, na svoji desni pa boš videl velik gozd. Pot nadaljuješ še nekaj minuti in prispeš na cilj - v središče Malih Žabelj.

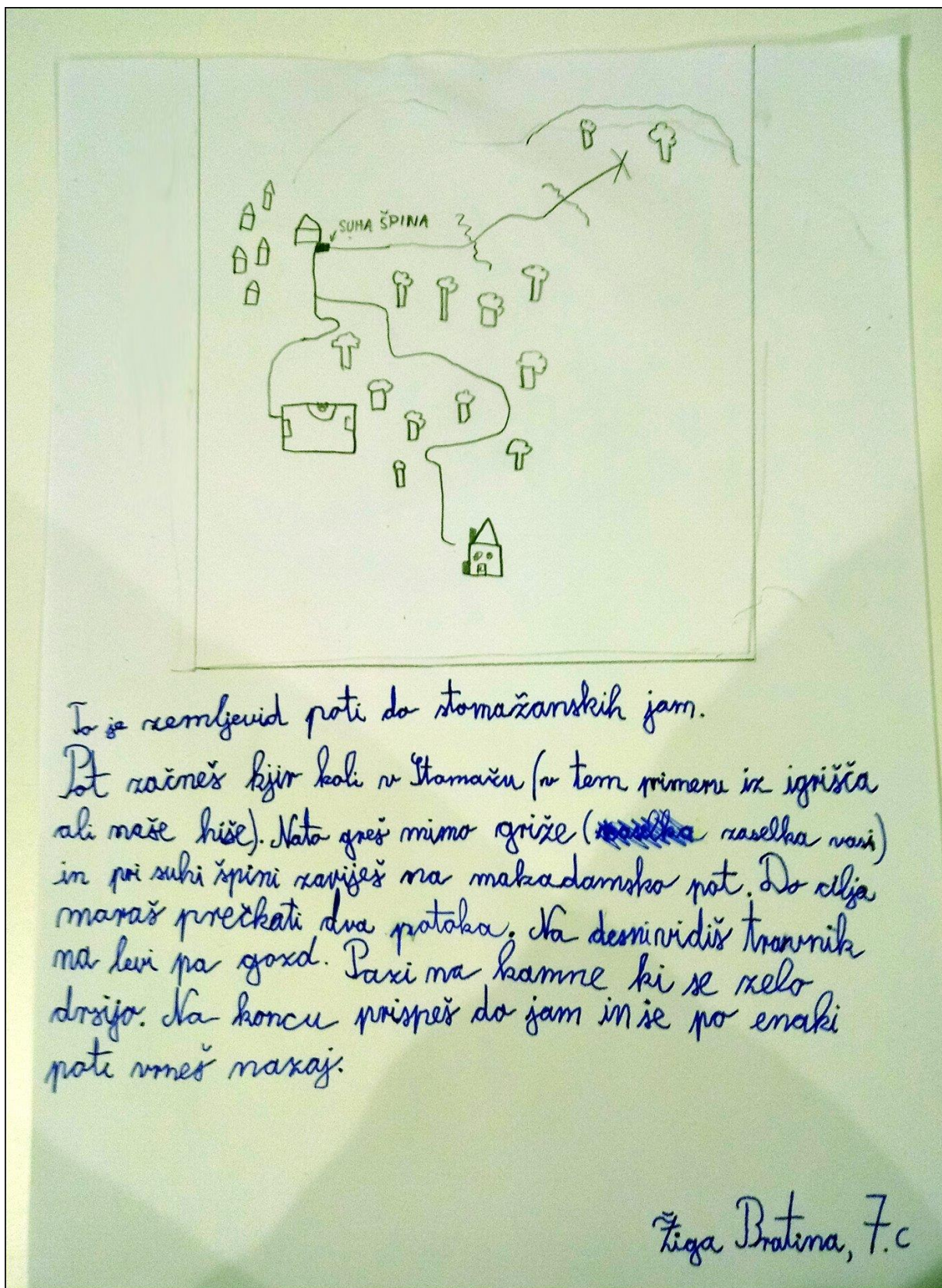
Neja Sever 7.c

Gremo po potoku!



Tinej Furlan

Gremlini v stomažanske jame



To je zemljevid poti do stomažanskih jam.
Pot začneš kjerkoli v Stomažcu (v tem primeru iz igrišča ali naše hiše). Nato greš mimo grize (~~malika~~ naselja vasi) in pri suhi špini zaviješ na makadamsko pot. Do cilja moraš prečkati dva potoka. Na desni vidiš travnik na levi pa gozd. Paxi na kamne ki se zelo drsijo. Na koncu prispeš do jam in se po enaki poti vmeš nazaj.

Žiga Bratina, 7.c

Žiga Bratina

Pojdi z mano na igrišče



Rok Cigoj